



Ing. Bohdan Šály – Autorizovaný geodet a kartograf

T: +421 907 793 702, E: bohdansaly@gmail.com
Velehradská 933/34, 821 08 Bratislava
IČO: 404 830 11, IČ DPH: SK1070914174

ZISTENIE PRIEBEHU INŽINIERSKÝCH SIETÍ

OVERENIE PRÍTOMNOSTI IS

Autorizačne overil:
Dňa: 06.11.2019

Náležitostami a presnosťou zodpovedá predpisom

Okres:	Malacky
Obec:	Zohor
Kat. územie:	Zohor
Autorizačne overil:	Ing. Bohdan Šály
Zodpovedný spracovateľ:	Bc. Tomáš Peller
Číslo zákazky:	30/2019



Ing. Bohdan Šály – Autorizovaný geodet a kartograf

T: +421 907 793 702, E: bohdansaly@gmail.com
Velehradská 933/34, 821 08 Bratislava
IČO: 404 830 11, IČ DPH: SK1070914174

TECHNICKÁ SPRÁVA

Akcia : ZISTENIE PRIEBEHU INŽINIERSKÝCH SIETÍ

Overenie prítomnosti IS

Okres: Malacký, Obec: Zohor, K.ú.: Zohor

Zoznam príloh:

- a) technická správa,
- b) zoznam oslovených správcov inžinierskych sietí,
- c) informatívny zákres inžinierskych sietí, M 1:250 – výkres č.1,
- d) vyjadrenia oslovených správcov inžinierskych sietí,
- e) prílohy a - d v digitálnej forme.

Príloha a): Technická správa

I.Predmet prác: zistenie priebehu inžinierskych sietí vo vybraných uliciach v katastri obce Zohor. Rozsah pre zistenie priebehu inžinierskych sietí určil objednávateľ prác.

II.Predpisy a spracovanie: počítačové spracovanie bolo vykonané v grafickom systéme AutoCAD – nadstavba Neumap. Použité metódy merania, výpočtu a spracovania odpovedajú požadovanej 3. triede presnosti a spĺňajú požiadavky technických noriem STN 013410, STN 013411.

III.Overenie prítomnosti IS: na základe dohody s objednávateľom prác boli oslovení vybraní správcovia inžinierskych sietí, ktorých vyjadrenia sú súčasťou prílohy d) a priebeh IS je spracovaný vo výkrese č.1, príloha c). Pre presné zistenie priebehu IS je potrebné vykonať vytýčenie IS jednotlivými správcami.

IV.Záver: priebeh IS vykazuje stav ku dňu 06.11.2019.



Ing. Bohdan Šály – Autorizovaný geodet a kartograf

T: +421 907 793 702, E: bohdansaly@gmail.com

Velehradská 933/34, 821 08 Bratislava

IČO: 404 830 11, IČ DPH: SK1070914174

Akcia : ZISTENIE PRIEBEHU INŽINIERSKÝCH SIETÍ

Overenie prítomnosti IS

Okres: Malacký, Obec: Zohor, K.ú.: Zohor

Príloha b): Vyjadrenia oslovených správcov inžinierskych sietí

Prítomné IS v danej lokalite:

1. Bratislavská vodárenská spoločnosť, a.s., Prešovská 355/48, 821 02 Bratislava
2. Slovak Telekom, a.s., Bajkalská 28, 817 62 Bratislava
3. SPP - distribúcia, a.s., Mlynské Nivy 44B, 825 11 Bratislava
4. Západoslovenská distribučná, a.s., Čulenova 6, 816 47 Bratislava

Neprítomné IS v danej lokalite:

1. Orange Slovensko, a.s., Metodova 8, 821 08 Bratislava
2. SWAN, a.s., Landererova 12, 811 09 Bratislava
3. UPC BROADBAND SLOVAKIA, s.r.o., Ševčenkova 36, 851 01 Bratislava
4. Západoslovenská energetika, a.s., Čulenova 6, 816 47 Bratislava – oznamovacie vedenie



Ing. Bohdan Šály – Autorizovaný geodet a kartograf

T: +421 907 793 702, E: bohdansaly@gmail.com
Velehradská 933/34, 821 08 Bratislava
IČO: 404 830 11, IČ DPH: SK1070914174

Akcia : ZISTENIE PRIEBEHU INŽINIERSKÝCH SIETÍ

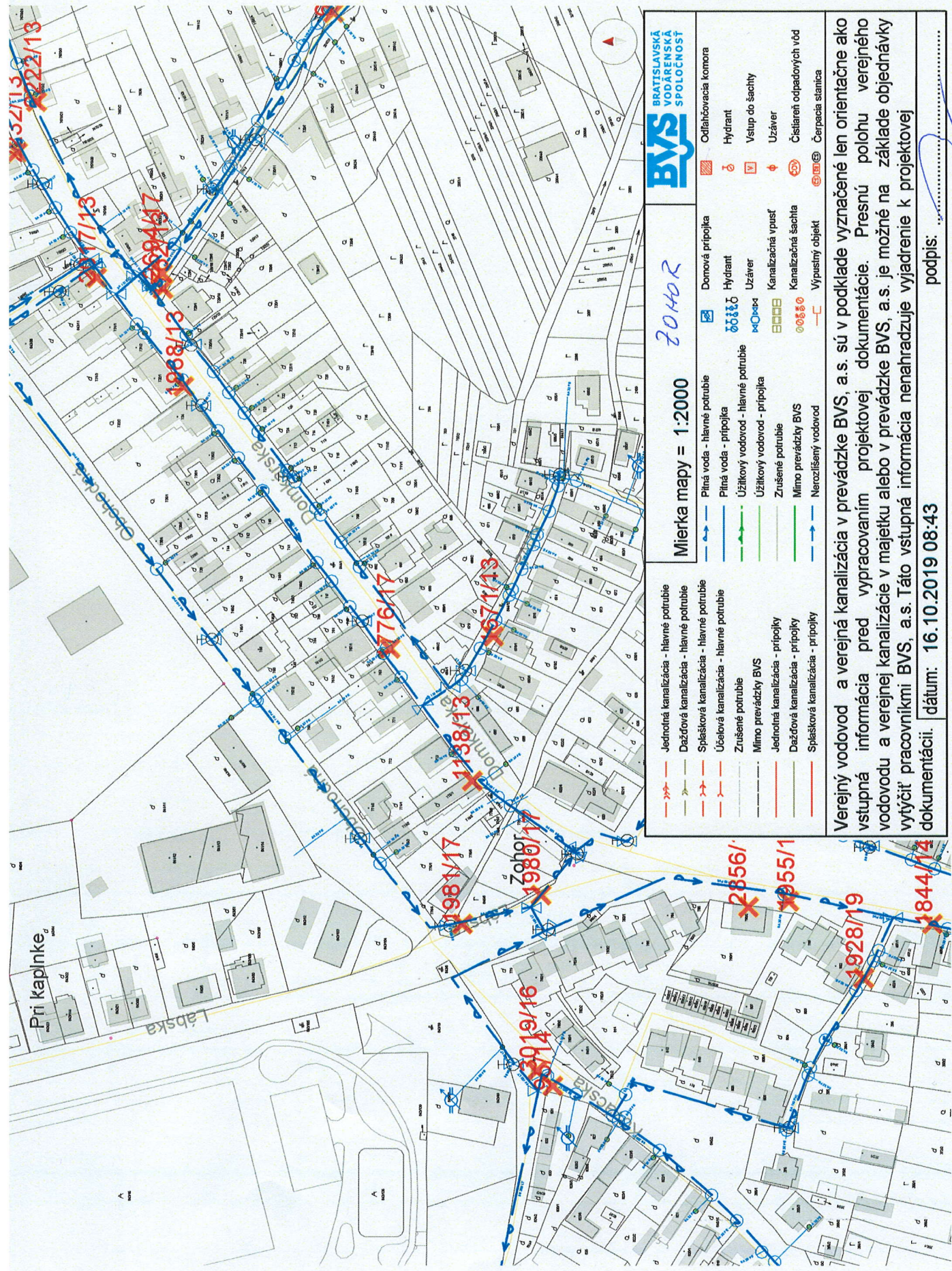
Overenie prítomnosti IS

Okres: Malacký, Obec: Zohor, K.ú.: Zohor

Príloha d): Vyjadrenia oslovených správcov inžinierskych sietí.

PRÍTOMNÉ IS V DANEJ LOKALITE





BRATISLAVSKÁ VODÁRENSKÁ SPOLOČNOSŤ
BVS

20402

Mierka mapy = 1:2000

<ul style="list-style-type: none"> Jednotná kanalizácia - hlavné potrubie Dažďová kanalizácia - hlavné potrubie Späšková kanalizácia - hlavné potrubie Účelová kanalizácia - hlavné potrubie Zrušené potrubie Mimo prevádzky BVS Jednotná kanalizácia - prípojky Dažďová kanalizácia - prípojky Späšková kanalizácia - prípojky 	<ul style="list-style-type: none"> Pitná voda - hlavné potrubie Pitná voda - prípojka Úžitkový vodovod - hlavné potrubie Úžitkový vodovod - prípojka Zrušené potrubie Mimo prevádzky BVS Nerозlišený vodovod 	<ul style="list-style-type: none"> Domová prípojka Hydrant Uzáver Kanalizačná vpusť Kanalizačná šachta Výpusťný objekt 	<ul style="list-style-type: none"> Odlievacia komora Hydrant Vstup do šachty Uzáver Čistenie odpadových vôd Čerpacia stanica
------------------------------------------------------------------------------------------------------------------------------------------------------------------------------------------------------------------------------------------------------------------------------------------------------------------------------------------------------------------------------------------------------------------------	-----------------------------------------------------------------------------------------------------------------------------------------------------------------------------------------------------------------------------------------------------------------------------------	------------------------------------------------------------------------------------------------------------------------------------------------------------------------------------	------------------------------------------------------------------------------------------------------------------------------------------------------------------------------------------

Verejný vodovod a verejná kanalizácia v prevádzke BVS, a.s. sú v podklade vyznačené len orientačne ako vstupná informácia pred vypracovaním projektovej dokumentácie. Presnú polohu verejného vodovodu a verejnej kanalizácie v majetku alebo v prevádzke BVS, a.s. je možné na základe objednávky vytyčiť pracovníkmi BVS, a.s. Táto vstupná informácia nenahrádza vyjadrenie k projektovej dokumentácii. dátum: 16.10.2019 08:43

podpis:



Kontakt: Slovak Telekom, a.s., Bajkalská 28, 817 62 Bratislava
číslo účtu: 2940223/7500
IČO/IČ DPH: 35 763 469/SK2020273893
Obch. register: Obchodný register Okresného súdu BA I, Sa 2081/B

Číslo vyjadrenia: 6611929407

Cena: 20 Euro

Ing. Bohdan Šály - autorizovaný geodet

Ing Bohdan Šály

Velehradská 933/34

821 08 Bratislava

Vyjadrenie k existencii telekomunikačných vedení a rádiových zariadení a všeobecné podmienky ochrany siete spoločnosti Slovak Telekom, a.s. a DIGI SLOVAKIA, s.r.o.*

Vyjadrenie nie je možné použiť pre potreby územného a stavebného konania.

Vydané pre:

Stavebník	Ing. Bohdan Šály - autorizovaný geodet a kartograf Ing Bohdan Šály	
Záujmové územie	Názov stavby	Zohor uličný pás
	Dôvod žiadosti	Informatívne
	Účel stavby	Zemné práce, terenné úpravy
	Katastrálne územie	Zohor
	Parcelné číslo	

**Číslo vyjadrenia:
6611929407**

**Platnosť vyjadrenia do:
21.04.2020**

**Dátum vydania:
21.10.2019**

Žiadateľ vo svojej žiadosti vyznačil záujmové územie a vyplnil všetky potrebné údaje pre vydanie vyjadrenia o existencii telekomunikačných vedení a rádiových zariadení (ďalej len Vyjadrenie). Žiadateľ zodpovedá za správnosť a úplnosť vyplnenej žiadosti a zároveň za to, že uvedené parcelné čísla zodpovedajú vyznačenému záujmovému územiu v mape zobrazenej nižšie (ďalej len polygón).

Na základe Vašej žiadosti o vyjadrenie Vám Slovak Telekom, a.s. dáva nasledovné stanovisko pre vyznačené záujmové územie.

Dôjde do styku

so sieťami elektronických komunikácií (ďalej len SEK) spoločností Slovak Telekom, a.s. a/alebo DIGI SLOVAKIA, s.r.o.

1. Existujúce zariadenia sú chránené ochranným pásmom (§68 zákona č. 351/2011 Z. z.) a zároveň je potrebné dodržať ustanovenie §65 zákona č. 351/2011 Z. z. o ochrane proti rušeniu.
2. Vyjadrenie stráca platnosť uplynutím doby platnosti uvedenej vyššie vo vyjadrení, v prípade zmeny vyznačeného polygónu, dôvodu žiadosti, účelu žiadosti, v prípade ak uvedené parcelné číslo v žiadosti nezodpovedá vyznačenému polygónu alebo ak si stavebník nesplní povinnosť podľa bodu 3.
3. Stavebník alebo ním poverená osoba je povinná v prípade ak zistil, že jeho zámer, pre ktorý podal uvedenú žiadosť je v kolízii so SEK Slovak Telekom, a.s. a/alebo DIGI SLOVAKIA, s.r.o. alebo zasahuje do ochranného pásma týchto sietí (najneskôr pred spracovaním projektovej dokumentácie stavby), vyzvať spoločnosť Slovak Telekom, a.s. na stanovenie konkrétnych podmienok ochrany alebo preloženia SEK prostredníctvom zamestnanca spoločnosti povereného správou siete:

* Spoločnosť DIGI SLOVAKIA, s.r.o., Röntgenova 26, 851 01 Bratislava, IČO: 35 701 722, spoločnosť s ručením obmedzeným zapísaná v Obchodnom registri Okresného súdu Bratislava I, oddiel Sro, vložka č. 24813/B poverila spoločnosť Slovak Telekom, a.s. na vydávanie vyjadrení podľa § 66 ods. 6 zákona č. 351/2011 Z.z. vo vzťahu k verejnej elektronickej komunikačnej sieti spoločnosti DIGI SLOVAKIA, s.r.o., na komunikáciu so žiadateľmi a na vytyčovanie vedení verejnej elektronickej komunikačnej siete spoločnosti DIGI SLOVAKIA, s.r.o. na povrchu terénu.



Marián Párovský, marian.parovsky@telekom.sk, +421 34 6512662

4. V zmysle § 66 ods. 7 zákona č. 351/2011 Z.z. o elektronických komunikáciách sa do projektu stavby musí zakresliť priebeh všetkých zariadení v mieste stavby. Za splnenie tejto povinnosti zodpovedá projektant.
5. Zároveň upozorňujeme stavebníka, že v zmysle §66 ods. 10 zákona č. 351/2011 Z.z. je potrebné uzavrieť dohodu o podmienkach prekládky telekomunikačných vedení s vlastníkom dotknutých SEK.. Bez uzavretia dohody nie je možné preložiť zrealizovať prekládku SEK.
6. Upozorňujeme žiadateľa, že v textovej časti vykonávacieho projektu musí figurovať podmienka spoločnosti Slovak Telekom, a.s. a DIGI SLOVAKIA, s.r.o. o zákaze zriaďovania skládok materiálu a zriaďovania stavebných dvorov počas výstavby na existujúcich podzemných kábloch a projektovaných trasách prekládok podzemných telekomunikačných vedení a zariadení.
7. V prípade ak na Vami definovanom území v žiadosti o vyjadrenie sa nachádza nadzemná telekomunikačná sieť, ktorá je vo vlastníctve Slovak Telekom, a.s. a/alebo DIGI SLOVAKIA, s.r.o., je potrebné zo strany žiadateľa zabezpečiť nadzemnú sieť proti poškodeniu alebo narušeniu ochranného pásma.

8. Nedodržanie vyššie uvedených podmienok ochrany zariadení je porušením povinností podľa § 68 zákona č. 351/2011Z.z. o elektronických komunikáciách v platnom znení.

9.V prípade, že žiadateľ bude so zemnými prácami alebo činnosťou z akýchkoľvek dôvodov pokračovať po tom, ako vydané vyjadrenie stratí platnosť, je povinný zastaviť zemné práce a požiadať o nové vyjadrenie.

Pred realizáciou výkopových prác je stavebník povinný požiadať o vytýčenie polohy SEK spoločností Slovak Telekom, a.s. a DIGI SLOVAKIA, s.r.o. na povrchu terénu. Vzhľadom k tomu, že na Vašom záujmovom území sa môžu nachádzať zariadenia iných prevádzkovateľov, ako sú napr. rádiové zariadenia, rádiové trasy, televízne káblové rozvody, týmto upozorňujeme žiadateľa na povinnosť vyžiadať si obdobné vyjadrenie od prevádzkovateľov týchto zariadení.

10. Vytýčenie polohy SEK spoločností Slovak Telekom a.s. a DIGI SLOVAKIA, s.r.o. na povrchu terénu vykoná Slovak Telekom, a.s. základe objednávky zadanej cez internetovú aplikáciu na stránke:

<https://www.telekom.sk/vyjadrenia>

Vytýčenie bude zrealizované do troch týždňov od podania objednávky.

11. Stavebník alebo ním poverená osoba je povinná bez ohľadu na vyššie uvedené body dodržať pri svojej činnosti aj Všeobecné podmienky ochrany SEK, ktoré tvoria prílohu tohto vyjadrenia.

12. Žiadateľ môže vyjadrenie použiť iba pre účel, pre ktorý mu bolo vystavené. Okrem použitia pre účel konaní podľa stavebného zákona a následnej realizácie výstavby, žiadateľ nie je oprávnený poskytnuté informácie a dáta ďalej rozširovať, prenajímať alebo využívať bez súhlasu spoločnosti Slovak Telekom, a.s.

13. Žiadateľa zároveň upozorňujeme, že v prípade ak plánuje napojiť nehnuteľnosť na verejnú elektronickú komunikačnú sieť úložným vedením, je potrebné do projektu pre územné rozhodnutie doplniť aj telekomunikačnú prípojku.

14. Poskytovateľ negarantuje geodetickú presnosť poskytnutých dát, Poskytnutie dát v elektronickej forme nezbavuje žiadateľa povinnosti požiadať o vytýčenie.

15. Prílohy k vyjadreniu:

- Všeobecné podmienky ochrany SEK
- Situačný výkres obsahujúci záujmové územie žiadateľa

Dôležité upozornenie: Od 1.1.2017: V § 67e ods. 1 zákona c. 351/2011 Z. z. o elektronických komunikáciách sa zavádza povinnosť, aby všetky novopostavené budovy a budovy, ktoré prechádzajú stavebnými úpravami vnútorných rozvodov, na ktorých uskutočnenie je potrebné stavebné povolenie, boli vybavené vysokorychlostnou fyzickou infraštruktúrou v budove a prístupovým bodom k nej.



Slovak Telekom a.s.
Bajkalská 28
817 62 Bratislava
za prevádzkovateľa SEK

48



Kontakt: Slovak Telekom, a.s., Bajkalská 28, 817 62 Bratislava
číslo účtu: 2940223/7500
IČO/IČ DPH: 35 763 469/SK2020273893
Obch. register: Obchodný register Okresného súdu BA I, Sa 2081/B



Všeobecné podmienky ochrany SEK

1. V prípade, že zámer stavebníka, pre ktorý podal uvedenú žiadosť, je v kolízii so SEK Slovak Telekom, a.s. a/alebo DIGI SLOVAKIA, s.r.o. alebo zasahuje do ochranného pásma týchto sietí, je stavebník po konzultácii so zamestnancom Slovak Telekom, a.s. povinný zabezpečiť:

- Ochranu alebo preloženie sietí v zmysle konkrétnych podmienok určených zamestnancom Slovak Telekom, a.s.
- Vypracovanie projektovej dokumentácie v prípade potreby premiestnenia telekomunikačného vedenia
- Odsúhlasenie projektovej dokumentácie v prípade potreby premiestnenia telekomunikačného vedenia

V lokalite predmetu Vašej žiadosti je oprávnený vykonávať práce súvisiace s preložením sietí (alebo vybudovaním telekomunikačnej prípojky) iba zmluvný partner:

Ladislav Hrádil, hradil@suptel.sk, 0907 777474

UPOZORNENIE: V káblovej ryhe sa môže nachádzať viac zariadení (káble, potrubia) s rôznou funkčnosťou.

2. Pri akýchkoľvek prácach, ktorými môžu byť ohrozené alebo poškodené zariadenia, je žiadateľ povinný vykonať všetky objektívne účinné ochranné opatrenia tým, že zabezpečí:

- Pred začatím zemných prác vytyčenie a vyznačenie polohy zariadení priamo na povrchu terénu,
- Preukázateľné oboznámenie zamestnancov, ktorí budú vykonávať zemné práce, s vytyčenou a vyznačenou polohou tohto zariadenia a tiež s podmienkami, ktoré boli na jeho ochranu stanovené
- Upozornenie zamestnancov vykonávajúcich zemné práce na možnú polohovú odchýlku ± 30 cm skutočného uloženia vedenia alebo zariadenia od vyznačenej polohy na povrchu terénu
- Upozornenie zamestnancov, aby pri prácach v miestach výskytu vedení a zariadení pracovali s najväčšou opatrnosťou a bezpodmienečne nepoužívali nevhodné náradie (napr. hĺbiace stroje)
- Aby boli odkryté zariadenia riadne zabezpečené proti akémukoľvek ohrozeniu, krádeži a poškodeniu vo vzdialenosti 1,5 m na každú stranu od vyznačenej polohy zariadenia
- Zhutnenie zeminy pod káblami pred jeho zakrytím (zasypaním)
- Bezodkladné oznámenie každého poškodenia zariadenia na telefónne číslo 0800123777
- Overenie výškového uloženia zariadenia ručnými sondami (z dôvodu, že spoločnosť Slovak Telekom, a.s. a DIGI SLOVAKIA, s.r.o. nezodpovedajú za zmeny priestorového uloženia zariadenia vykonané bez ich vedomia)

UPOZORNENIE: V prípade, že počas výstavby je potrebné zvýšiť, alebo znížiť krytie tel. káblov je toto možné vykonať len so súhlasom povereného zamestnanca ST.

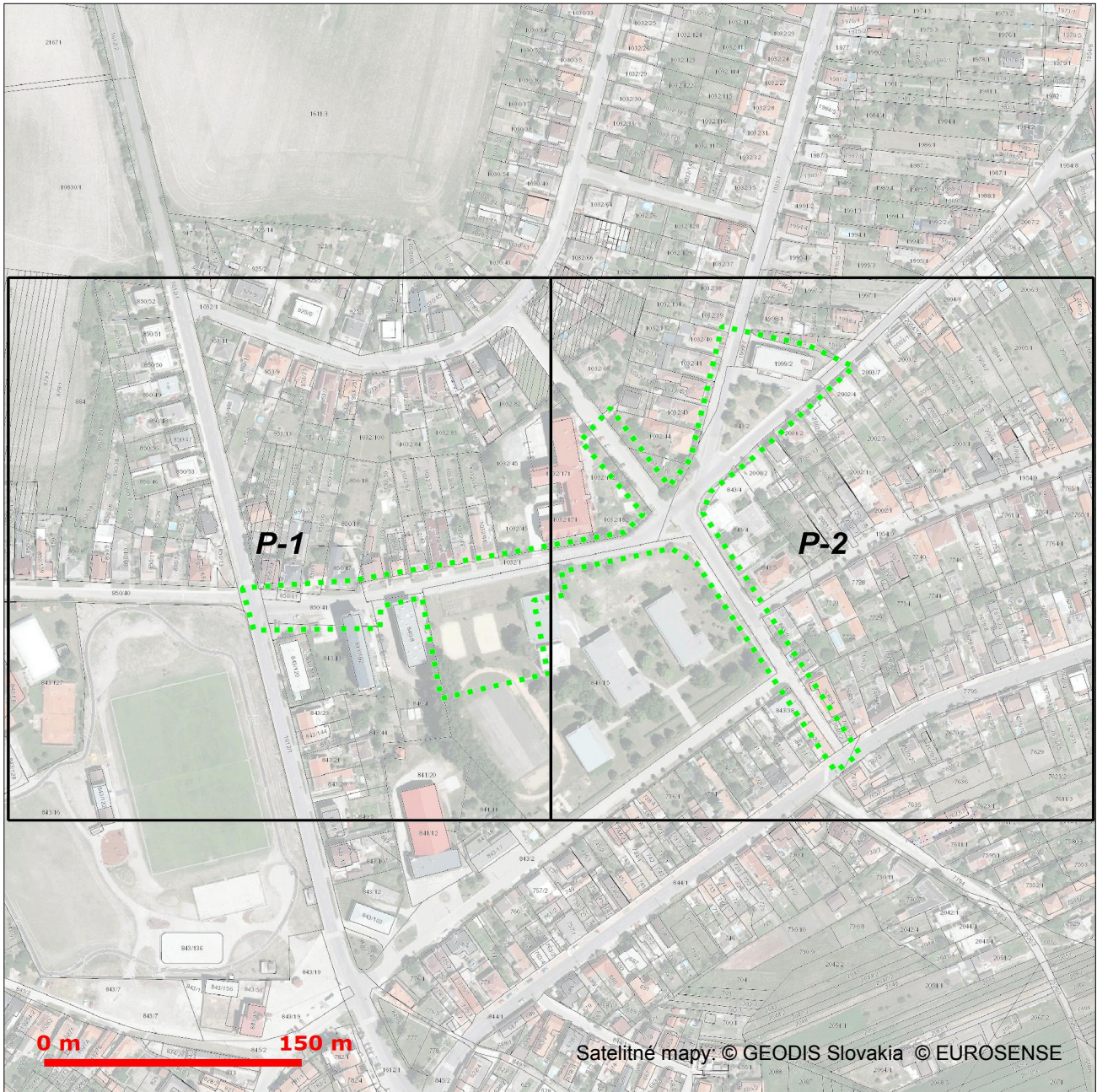
3. V prípade požiadavky napojenia lokality, resp. objektu, na VSST (verejná sieť ST) je potrebné si podať žiadosť o určenie bodu napojenia, (www.telekom.sk).

4. Žiadame dodržať platné predpisy podľa STN 73 6005 pre priestorovú úpravu vedení v plnom rozsahu.



Platí iba s číslom vyjadrenia 6611929407 .
Zakreslené polohy zariadení v prílohe sú iba informatívne.

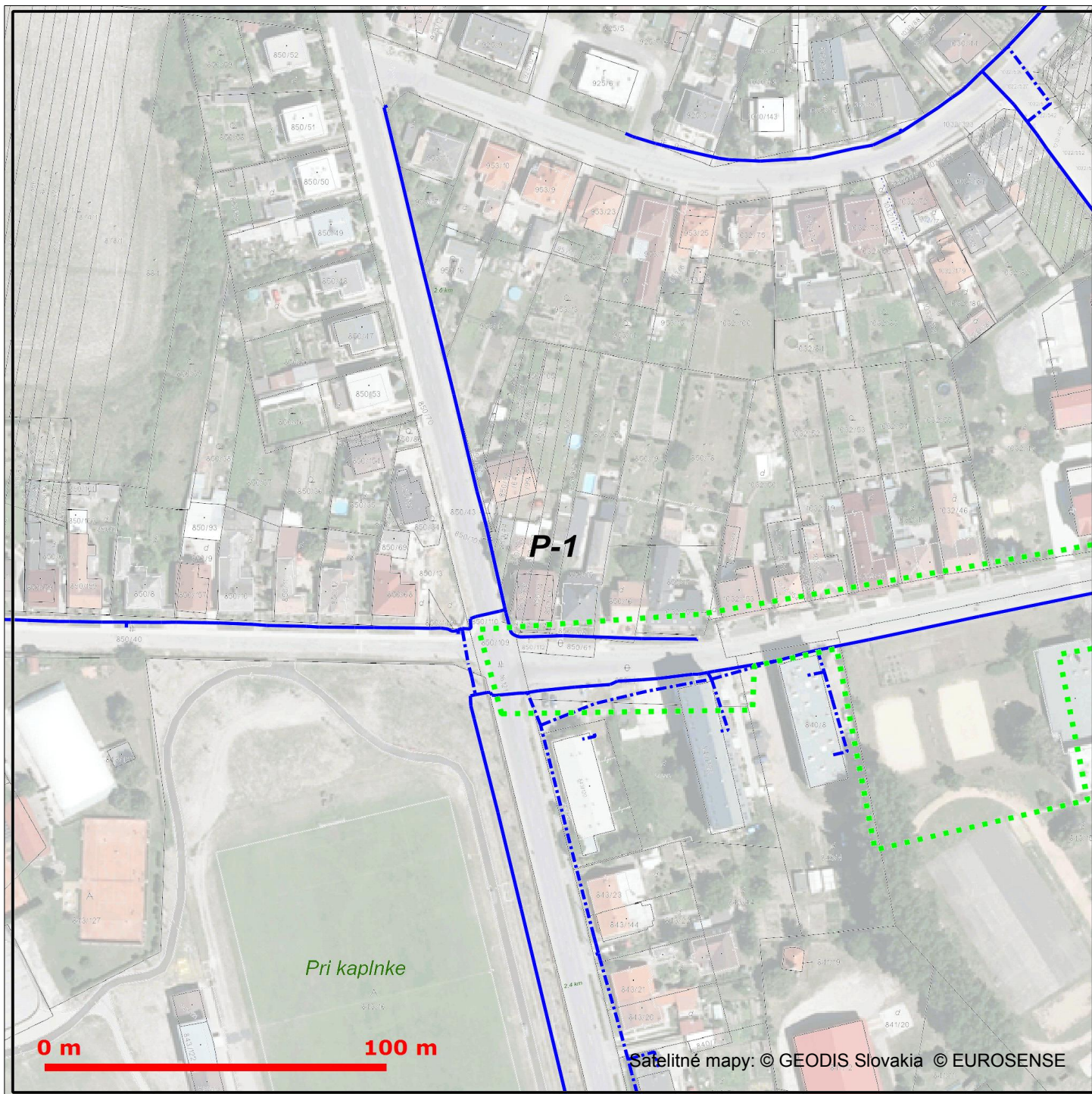
Situačný výkres zaujmového územia (klad mapových listov)





Platí iba s číslom vyjadrenia 6611929407 .
Zakreslené polohy zariadení v prílohe sú iba informatívne.

Situačný výkres - list P-1



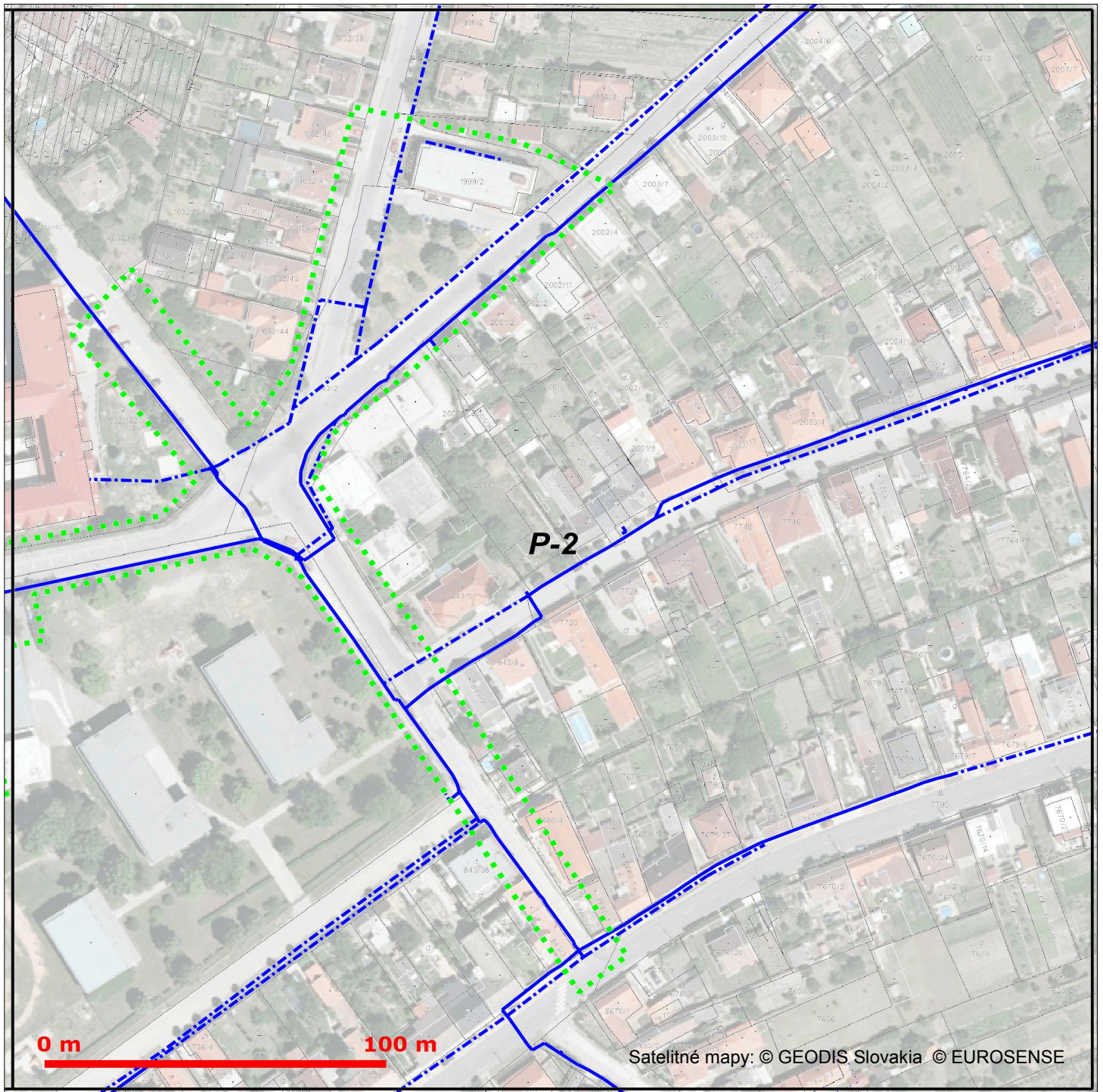
LEGENDA

- | | | | |
|--|--------------------------------------------------------------|--|--------------------------------------------------------------|
| | Záujmové územie | | Trasa káblovodu alebo kolektoru - zameraný priebeh |
| | Bod napojenia | | Trasa káblovodu alebo kolektoru - nezameraný priebeh |
| | Trasa podzemných oznamovacích vedení ST - zameraný priebeh | | Šachta káblovodu alebo kolektoru |
| | Trasa podzemných oznamovacích vedení ST - nezameraný priebeh | | Trasa podzemných elektrických vedení ST - zameraný priebeh |
| | Trasa podzemných oznamovacích vedení ST - odhadovaný priebeh | | Trasa podzemných elektrických vedení ST - nezameraný priebeh |
| | | | Trasa podzemných elektrických vedení ST - odhadovaný priebeh |



Platí iba s číslom vyjadrenia 6611929407 .
Zakreslené polohy zariadení v prílohe sú iba informatívne.

Situačný výkres - list P-2



LEGENDA

- | | |
|--------------------------------------------------------------|--------------------------------------------------------------|
| Zaujímavé územie | Trasa káblovodu alebo kolektoru - zameraný priebeh |
| Bod napojenia | Trasa káblovodu alebo kolektoru - nezameraný priebeh |
| Trasa podzemných oznamovacích vedení ST - zameraný priebeh | Šachta káblovodu alebo kolektoru |
| Trasa podzemných oznamovacích vedení ST - nezameraný priebeh | Trasa podzemných elektrických vedení ST - zameraný priebeh |
| Trasa podzemných oznamovacích vedení ST - odhadovaný priebeh | Trasa podzemných elektrických vedení ST - nezameraný priebeh |
| | Trasa podzemných elektrických vedení ST - odhadovaný priebeh |

Akciová spoločnosť je zapísaná v obchodnom registri Okresného súdu Bratislava 1, oddiel Sa, vložka číslo 3481/B

Bohdan Šály

Velehradská 34

82101 Bratislava – Ružinov

Vaša značka	Naše číslo	Vybavuje / kontakt	Bratislava
00023X181019	TD/EX/4967/2019/Ka	(47) 242 4703 / milan.kamenicky@spp-distribucia.sk	28. 10. 2019

Vec: Vyjadrenie k žiadosti o stanovisko k existencii plynárenských zariadení.

Predmetom tohto vyjadrenia je stanovisko spoločnosti SPP - distribúcia, a. s. (ďalej len „SPP-D“) k existencii plynárenských zariadení prevádzkovaných SPP-D a/alebo existencii ochranného a/alebo bezpečnostného pásma plynárenského zariadenia.

Záujmové územie: **Katastrálne územie Zohor, parcela číslo: 843/2,850/41,1032/1,1032/48 – územie vymedzené podľa grafickej prílohy**

V záujmovom území sa nachádza/nachádzajú:

plynárenské zariadenie (technologický objekt): **STL plynovody a prípojky PN 80kPa**
ochranné pásmo plynárenského zariadenia: **áno**
bezpečnostné pásmo plynárenského zariadenia: **áno**

Orientačné znázornenie trasy plynárenského zariadenia/umiestnenia technologického objektu, (ďalej len „orientačné znázornenie“) je prílohou tohto stanoviska.

Orientačné znázornenie má výhradne informatívny charakter a **nenahrádza vytýčenie plynárenského zariadenia** pre účely presného umiestnenia a/alebo realizácie stavby a/alebo výkonu iných činností.

O presné vytýčenie existujúcich plynárenských zariadení je možné požiadať SPP-D na základe písomnej objednávky, ktorú je potrebné zaslať na adresu: **SPP – distribúcia, a.s., Sekcia údržby, Mlynské Nivy 44/b, 825 11 Bratislava**, alebo elektronicky, prostredníctvom online formuláru zverejneného na webovom sídle SPP-D (www.spp-distribucia.sk).

V záujme predchádzaniu poškodenia plynárenského zariadenia, ohrozenia jeho prevádzky a/alebo prevádzky distribučnej siete, SPP-D vykonáva **bezplatne** vytyčovanie plynárenských zariadení do vzdialenosti 100 m.

V prípade nejasností nás kontaktujte na vyššie uvedenom telefónnom čísle, alebo e-mailovej adrese.

S úctou,



Milan Kamenický
technik GIS

Príloha: orientačné znázornenie

UPOZORNENIE:

Toto stanovisko **nie je možné použiť** pre účely konaní podľa zákona č. 50/1976 Zb. o územnom plánovaní a stavebnom poriadku (stavebný zákon) v znení neskorších predpisov, prípadne iného osobitného predpisu, a podobne ho nie je možné použiť ako súčasť ohlásenia drobnej stavby, ani ako vyjadrenie na výkon činností v ochrannom a/alebo bezpečnostnom pásme plynárenských zariadení, pri ktorom by mohlo dôjsť k ohrozeniu, alebo poškodeniu plynárenského zariadenia, jeho prevádzky a/alebo prevádzky distribučnej siete.

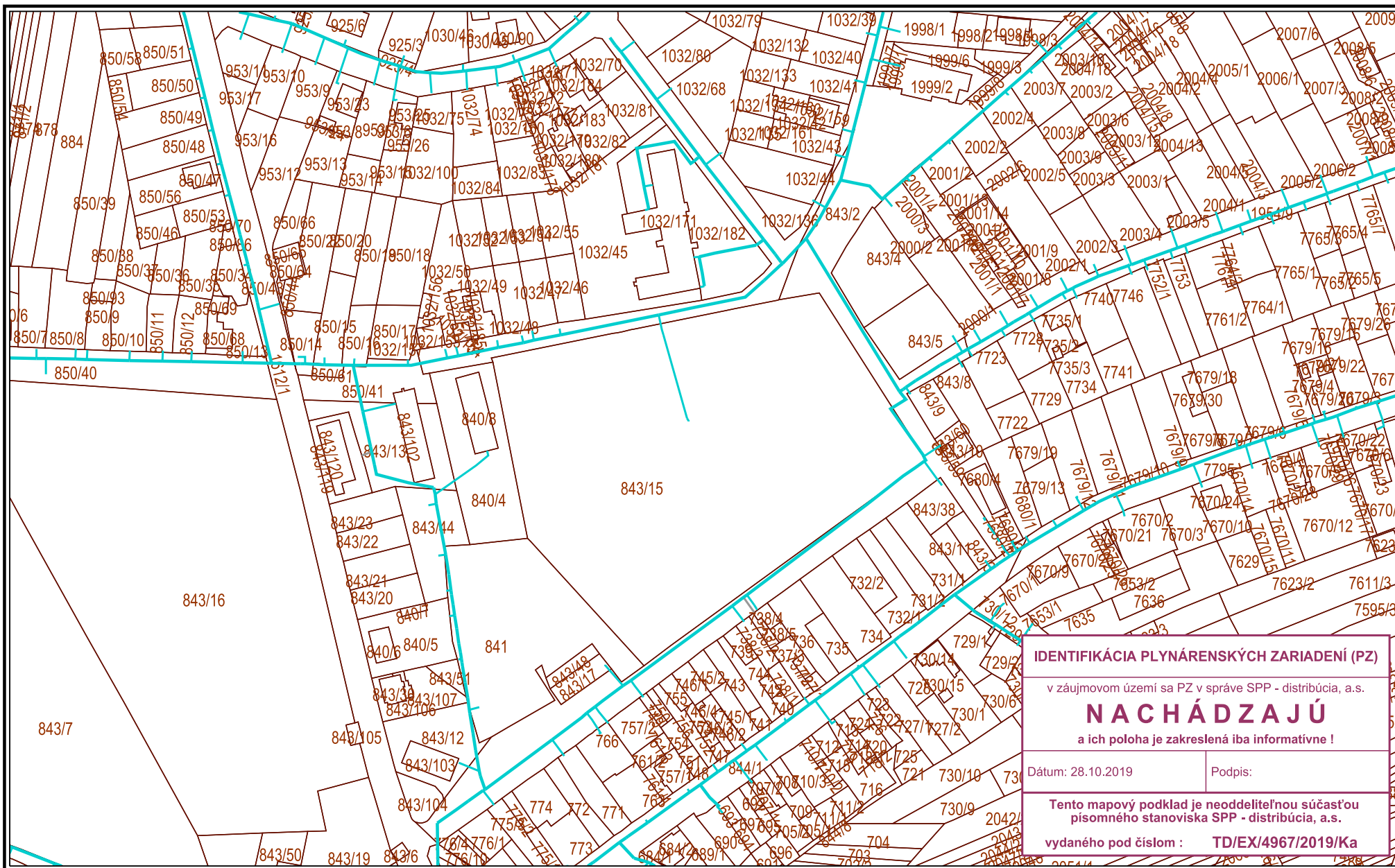
Pre vyššie uvedené účely je potrebné požiadať SPP-D o vydanie stanoviska k projektovej dokumentácii stavby a/alebo k vykonávaniu činností v ochrannom a/alebo bezpečnostnom pásme plynárenských zariadení.

V prípade realizácie prác mimo vyššie uvedeného záujmového územia je potrebné opätovne požiadať SPP-D o vydanie stanoviska k existencii plynárenských zariadení.

Toto stanovisko reflektuje stav (existenciu plynárenských zariadení a ich ochranných a bezpečnostných pásiem) ku dňu jeho vydania.

Akciová spoločnosť je zapísaná v obchodnom registri Okresného súdu Bratislava 1, oddiel Sa, vložka číslo 3481/B

Zmena stanoviska SPP-D, napr. z dôvodu zmeny spôsobu prevádzkovania dotknutého plynárenského zariadenia a/alebo distribučnej siete, v budúcnosti nie je vylúčená. Spoločnosť SPP-D nezodpovedá za prípadné škody, ktoré môžu žiadateľovi/stavebníkovi vzniknúť v dôsledku nevyžiadania si aktuálneho stanovisko k existencii plynárenských zariadení a ich ochranných a bezpečnostných pásiem.



IDENTIFIKÁCIA PLYNÁRENSKÝCH ZARIADENÍ (PZ)

v záujmovom území sa PZ v správe SPP - distribúcia, a.s.

NACHÁDZAJÚ

a ich poloha je zakreslená iba informatívne !

Dátum: 28.10.2019 Podpis: _____

Tento mapový podklad je neoddeliteľnou súčasťou písomného stanoviska SPP - distribúcia, a.s.

vydaného pod číslom : **TD/EX/4967/2019/Ka**

Použitie v súlade s internými predpismi.

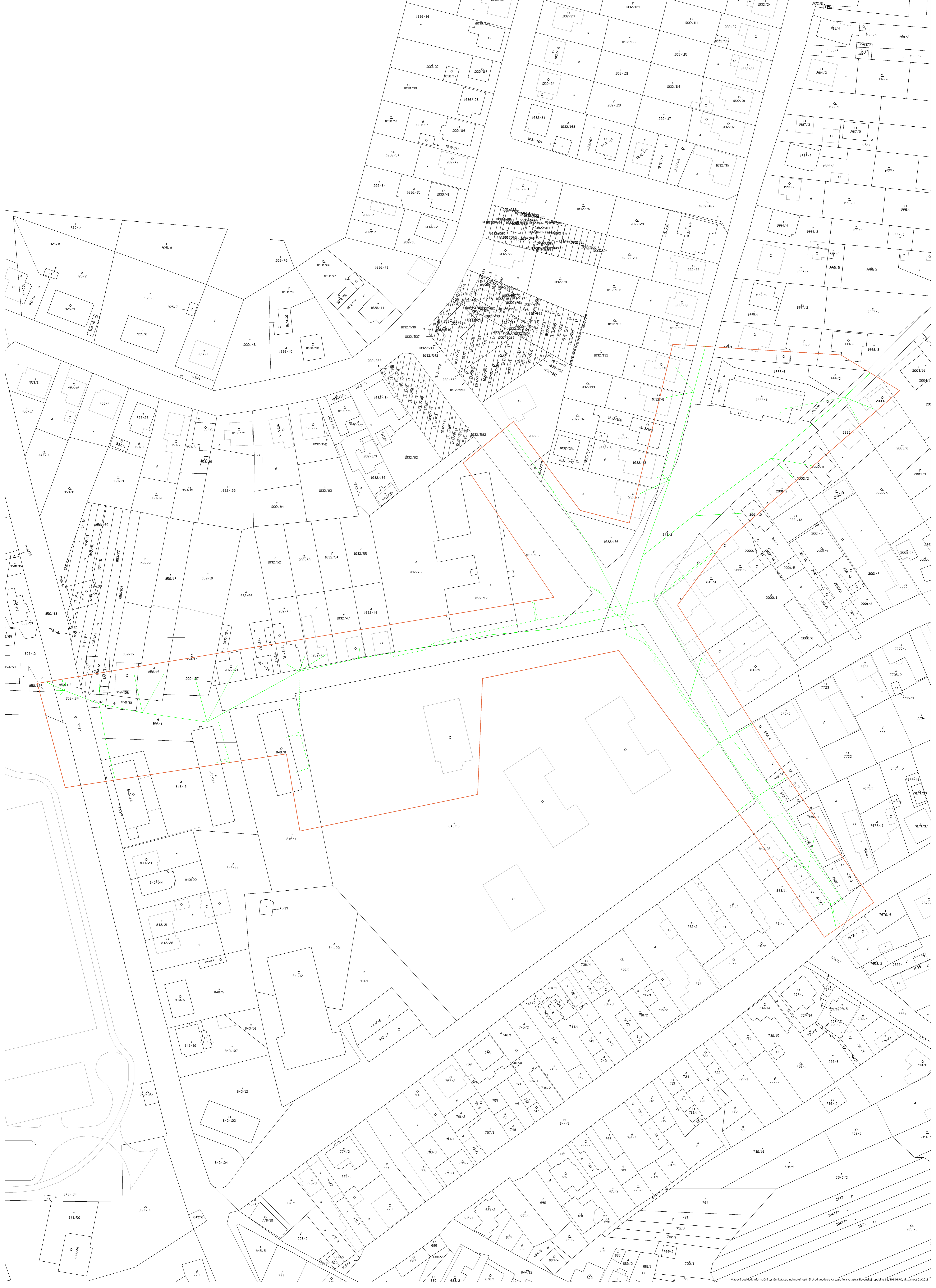
© SPP - distribúcia, a.s.; ÚGKK SR

M 1:2500



VYSVETLIVKY

- NTL plynovod
- STL1 plynovod
- STL2 plynovod
- VTL plynovod
- Elektrická prípojka
- Kábel PKO
- zrušený plynovod





Ing. Bohdan Šály – Autorizovaný geodet a kartograf

T: +421 907 793 702, E: bohdansaly@gmail.com
Velehradská 933/34, 821 08 Bratislava
IČO: 404 830 11, IČ DPH: SK1070914174

Akcia : ZISTENIE PRIEBEHU INŽINIERSKÝCH SIETÍ

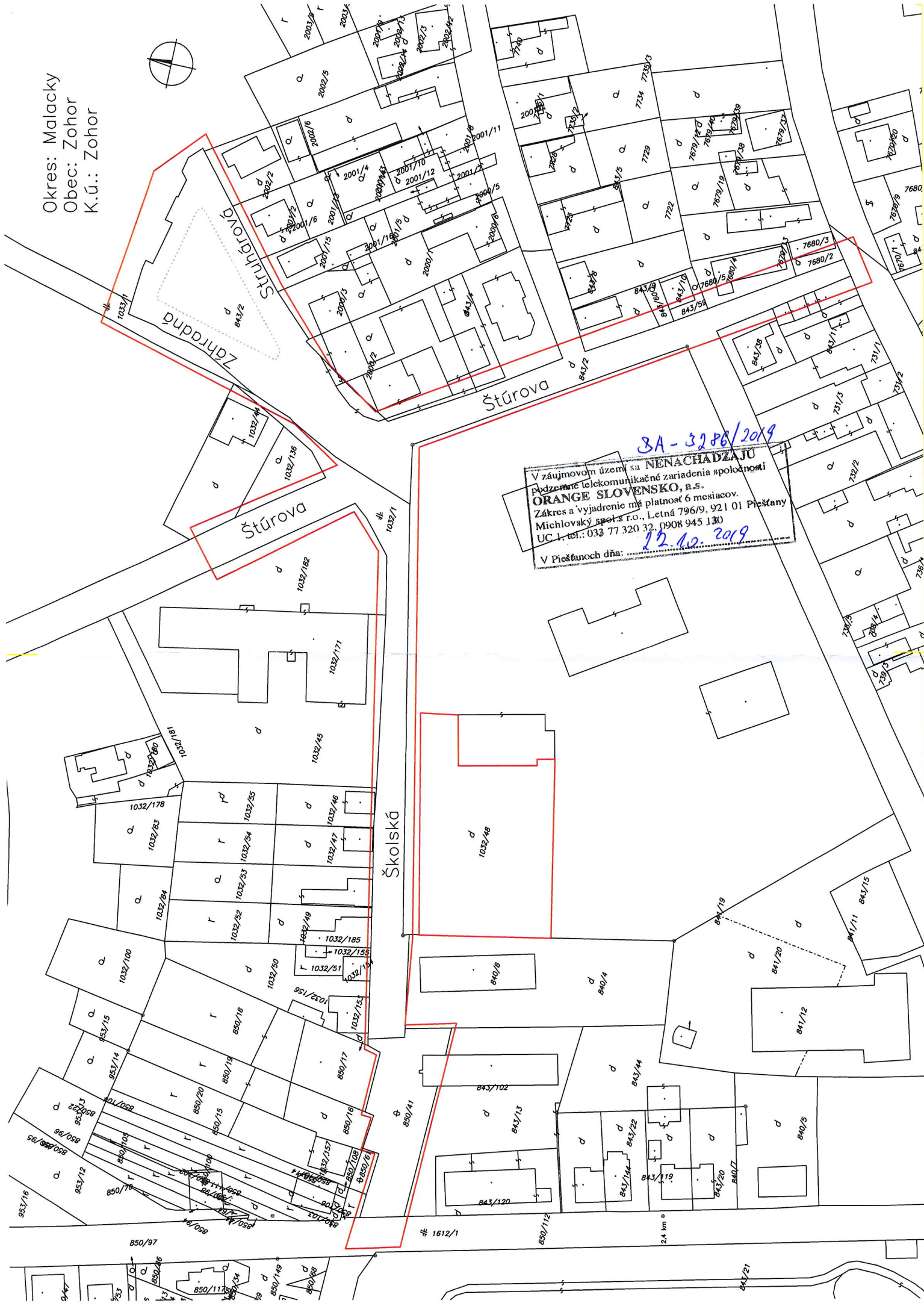
Overenie prítomnosti IS

Okres: Malacký, Obec: Zohor, K.ú.: Zohor

Príloha d): Vyjadrenia oslovených správcov inžinierskych sietí.

NEPRÍTOMNÉ IS V DANEJ LOKALITE

Okres: Malacky
Obec: Zohor
K.ú.: Zohor



BA-3286/2019

V záujmovom území sa **NENACHADZAJU**
Podzemné telekomunikačné zariadenia spoločnosti
ORANGE SLOVENSKO, a.s.
Zároveň a vyjadrenie má platnosť 6 mesiacov.
Michalovský spol.s r.o., Letná 796/9, 921 01 Piešťany
UC I, tel.: 033 77 320 32, 0908 945 130

V Piešťanoch dňa: **12.10.2019**

**ŽIADOSŤ / OBJEDNÁVKA / VYJADRENIA O EXISTENCII PODZEMNÝCH
TELEKOMUNIKAČNÝCH ZARIADENÍ PREVÁDZKOVATEĽA – ORANGE
SLOVENSKO a.s.**

Poradové číslo: BA- 3286 / 2019

Firma: Ing Bohdan Šály - aut.geodet
Meno: Šály Bohdan Ing.
Adresa: Velehradská 933/34, 82108 Bratislava
telefón: 0907793702

Tel.: 033/77 320 32
Lubomír Krošlák, 0908/945 130
UC 1 – údržbové centrum Piešťany
Letná 796/9, 921 01 Piešťany
tel.: 033/77 320 32
IČO : 36 230 537
DIČ : 2020169723
DIČ DPH : SK 2020169723
správca PTZ Orange Slovensko, a.s.

IČO : 40 483 011

DIČ :

DIČ DPH :

žiadateľ / objednavateľ

Adresa na doručenie :

* vyplniť ak nie je totožná s adresou firmy

Objednávka číslo : 3286 / 2019 PN

Na základe objednávky žiadam o vydanie vyjadrenia o existencii podzemných telekomunikačných zariadení (PTZ)
na stavebné práce*

Zistenie IS., par.č. 843/2;850/41;1032/1;1032/48

(názov stavebnej akcie - označenie prác)

Presné miesto vykonávania prác a katastrálne územie:

Zohor

parcelné číslo:

Pre vymedzenie rozsahu prác, ktorými môžu byť PTZ dotknuté

a/* príkladám situačný výkres stavebnej akcie č.:

vyhotovený v rámci projektu s názvom

projektantom

b/* ohraničujem miesto konania prác (kde sa nevypracováva projektová dokumentácia) takto:

Podľa prílohy

Vyjadrenie požadujem na účely:

Zistenie IS, ÚR,SP

Žiadateľ:

správca PTZ:

MICHLOVSKY, spol. s r.o.

Letná 796/9, 921 01 Piešťany

IČO:36 230 537 IČ DPH:SK 2020169723

V Piešťanoch dňa:

22.10.2019

Pečiatka:

Poradové číslo:

BA-3286 / 2019Vybavuje: p. Krošlák, tel. 0908 945 130, v Piešťanoch,
p. Husák, tel. 0907 747 923, v Piešťanoch,dňa: **22.10.2019**Stavebná akcia : **Zistenie IS., par.č. 843/2;850/41;1032/1;1032/48**Miesto, kat.územie: **Zohor**

p.č.

Účel: **Zistenie IS, ÚR,SP****nedôjde**ku stretnutiu PTZ prevádzkovateľa **Orange Slovensko a.s. Metodova 8, 821 08 Bratislava.**

Existujúce PTZ sú chránené ochranným pásomom. V káblovej ryhe sú uložené HDPE trubky, optické káble a spojky rôznej funkčnosti. Údaje o technickom stave a počte HDPE poskytneme po zdôvodnenej potrebe pri vytyčení trasy.

Pri projektovaní stavieb dodržať priestorovú normu STN 736005 a ustanovenia zákona o elektronických komunikáciach č. 351/2011 Z.z. o ochrane sieti a zariadení. Pri krížení sietí, tesných súbehoch, pri budovaní nových komunikácií a spevnených plôch pokiaľ nedochádza k prekládke, optickú trasu mechanicky chrániť žlabovaním. Všetky vynutené práce výstavbou na ochrane TKZ a prekládky trasy riešiť samostatným projektom odsúhlaseným správcou PTZ Orange Slovensko, a.s.. **Mechanická ochrana a prekládka budú realizovné v plnej výške na náklady investora. Realizáciu prekládky PTZ Orange vykoná na základe územného rozhodnutia a " Zmluvy o preložke " so spoločnosťou Orange Slovensko a.s. nim poverená servisná organizácia.** Zahájenie stavebných prác v ochrannom pásme optickej trasy oznámiť správcovi PTZ.

Upozorňujeme, že :

1/ vo Vašom záujmovom území, resp. v trasách Orange Slovensko a.s., sa môžu nachádzať TKZ iných prevádzkovateľov
2/ rádiokomunikačné stavby Orange Slovensko a el. prípojky ku nim, nie sú predmetom tohto vyjadrenia

Ďalej, pri akýchkoľvek prácach, ktorými môžu byť ohrozené alebo poškodené PTZ, ste povinný vykonať všetky objektívne účinné ochranné opatrenia najmä tým, že zabezpečíte:

- pred začatím zemných prác **vytyčenie** a vyznačenie polohy PTZ priamo na povrchu terénu, objednať u správcu PTZ / vyznačenie podzemnej optickej trasy si prevedie objednatel' farbou, alebo kolíkmi /
- preukázateľne oboznámiť pracovníkov vykonávajúcich zemné práce, s vytyčenou a vyznačenou polohou PTZ, upozorniť na možnú polohovú odchýlku vytyčenia +/- 30 cm od skutočného uloženia, aby pri prácach v miestach výskytu optických vedení a zariadení pracovali s najväčšou opatrnosťou a bezpodmienečne nepoužívali nevhodné náradie a hlbíacie stroje v ochrannom pásme 1,5 m na každú stranu od vyznačenej polohy PTZ
- dodržanie zákazu prechádzania ťažkými vozidlami, kým sa nevykoná ochrana proti mechanickému poškodeniu
- nad optickou trasou dodržanie zákazu skládok a budovania zariadení, ktoré by znemožňovali prístup k PTZ
- vyžiadať si súhlas prevádzkovateľa a správcu pri zmene nivelety nad trasou PTZ v ochrannom pásme
- aby odkryté časti PTZ boli riadne zabezpečené proti prevysu, ohrozeniu a poškodeniu nepovolanou osobou
- pred záhrom previesť zhutnenie zeminy pod a nad HDPE trasou, obnoviť krytie a značenie (zákrytové dosky, fólia, markery)
- aby bezodkladne oznámili každé poškodenie PTZ na tel. Číslo 033 / 77 320 32 , mob. 0907 721 378
- je nutné preveriť výškové a stranové uloženie PTZ ručnými sondami (vzhľadom na to, že nezodpovedáme za zmeny priestorového uloženia PTZ vykonané bez nášho vedomia),
- pred záhrom obnažených miest PTZ prizvať pracovníka servisu ku kontrole o nepoškodení trasy
- ďalšie podmienky prevádzkovateľa a správcu PTZ :

XXXXX

Nedodržanie podmienok ochrany verejnoprospešného zariadenia PTZ je porušením právnej povinnosti podľa § 66 zákona č. 351/2011 a TZ. Toto vyjadrenie platí len v rozsahu nami overenej dokumentácie a pre rozsah prác vyznačených, alebo vymedzených v časti I. tohoto tlačiva. Vyjadrenie stráca platnosť dole uvedeným dátumom.

Vytyčenie vedenia verejnej elektronickej komunikačnej siete vykoná spoločnosť Orange Slovensko, a.s. na základe vyjadrenia a objednávky do 3 týždňov od jej doručenia. Na objednávke **uved'te číslo vyjadrenia** o existencii PTZ.

Polohu TKZ posúdil a do predložených podkladov zakreslil:

Krošlák

kniha plánov :	XXXXX	list č. :
kniha plánov :	XXXXX	list č. :
kniha plánov :	XXXXX	list č. :

PTZ sú v dotknutom území zakreslené len **orientačne**. Za zakreslenie všetkých existujúcich PTZ do projektovej dokumentácie však podľa § 66 ods. 7 zákona č. 351/2011 Z.z. o elektronických komunikáciach zodpovedá projektant !

MICHLOVSKÝ, spol. s r.o.

Letná 796/9, 921 01 Piešťany

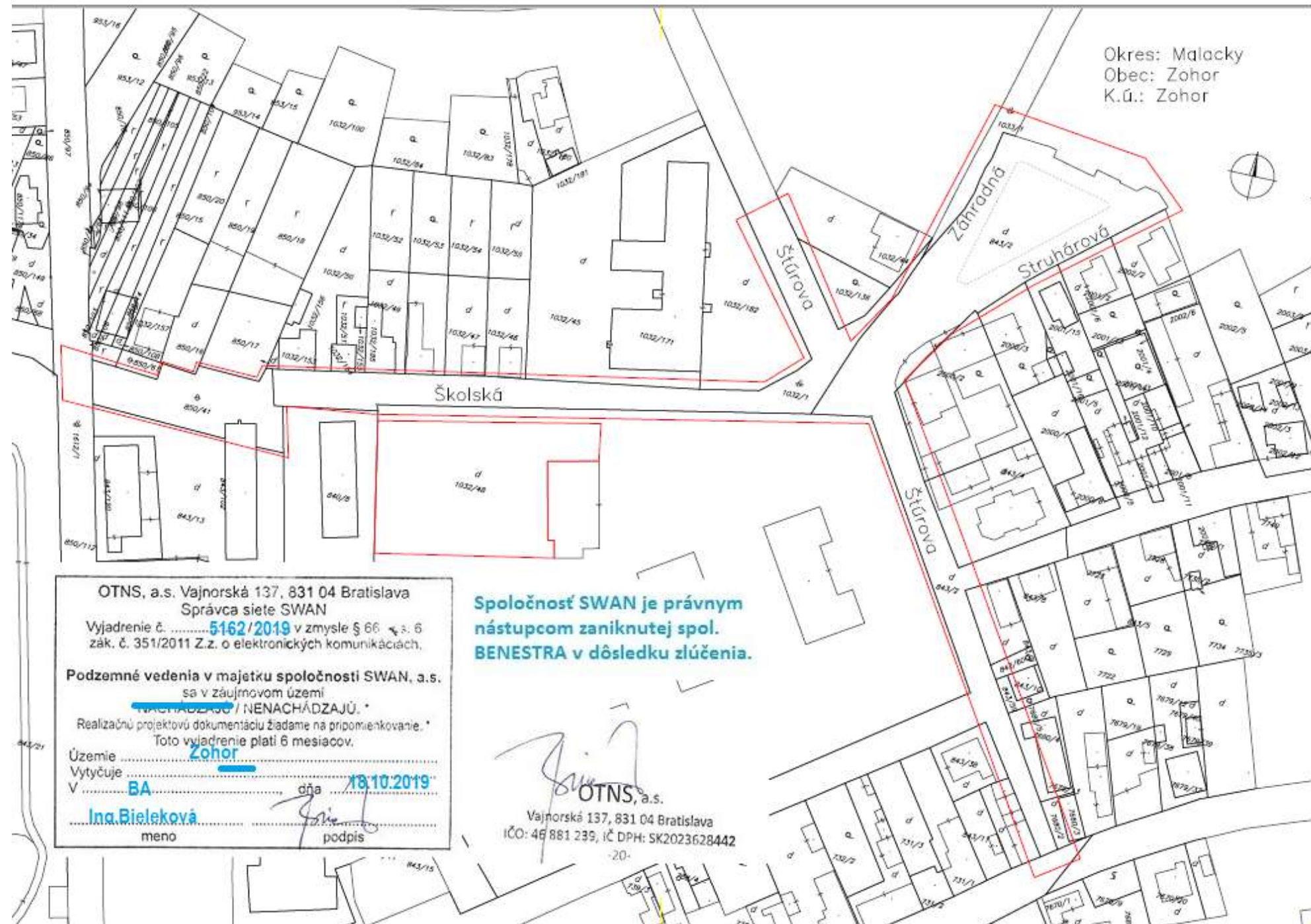
IČO: 36 236 557 IČ DPH: SK 2020169723

30.5.2020

Za správcu PTZ

Toto vyjadrenie stráca platnosť !

Okres: Malacky
Obec: Zohor
K.ú.: Zohor



OTNS, a.s. Vajnorská 137, 831 04 Bratislava
Správca siete SWAN

Vyjadrenie č.5162/2019 v zmysle § 66 z. s. 6
zák. č. 351/2011 Z.z. o elektronických komunikáciách.

Podzemné vedenia v majetku spoločnosti SWAN, a.s.
sa v záujmovom území

~~NENACHÁDZAJÚ~~ / NENACHÁDZAJÚ. *


Realizačnú projektovú dokumentáciu žiadame na pripomienkovanie. *
Toto vyjadrenie platí 6 mesiacov.

Územie Zohor
Vytyčuje
V BA dňa 18.10.2019

Ina Bieleková
meno

podpis

Spoločnosť SWAN je právnym
nástupcom zaniknutej spol.
BENESTRA v dôsledku zlúčenia.


OTNS, a.s.
Vajnorská 137, 831 04 Bratislava
IČO: 46 881 239, IČ DPH: SK2023628442



Ing. Bohdan Šály – Autorizovaný geodet a kartograf

T: +421 907 793 702, E: bohdansaly@gmail.com
Velehradská 933/34, 821 08 Bratislava
IČO: 404 830 11, IČ DPH: SK1070914174

Vec: Žiadosť o informatívny zákres inžinierskych sietí

Dovolil by som si Vás požiadať o vyjadrenie k prítomnosti inžinierskych sietí a ich zariadení vo Vašej správe v záujmovom území: Školská, Štúrova, Záhradná a Struhárová, p.č. 843/2, 850/41, 1032/1 a 1032/48, k.ú. Zohor, okres Malacky (vid' prílohy).

Vyjadrenie k prítomnosti inžinierskych sietí je súčasťou dokumentácie pre predprojektové zameranie.

Prílohy : 1 x kópia z katastrálnej mapy

Korešpondenčná adresa: Ing. Bohdan Šály
Velehradská 34
821 08 Bratislava

UPC BROADBAND SLOVAKIA, s.r.o.

Ševčenkova 36, 851 01 Bratislava

Tel.: 02 / 59 42 27 40

S vydaním ÚR - SP danej stavby súhlasíme,
pretože v lokalite stavby sa nenachádza sieť

UPC.

Evid. č.: 732/2019

Toto vyjadrenie platí 1 rok

V Bratislave, dňa

28.10.2019

Meno RADO Podpis

Ing. Bohdan Šály
autorizovaný geodet a kartograf

Okres: Malacky
Obec: Zohor
K.ú.: Zohor



Západoslovenská energetika, a.s.
Čulenova 6, 816 47 Bratislava.
V záujmovom území prechádza/neprechádza
ku styku so slaboproudými/oznamovacími
káblami ZSE. Informatívne zašeslenie
dňa: 21.10.2019
Kábel je nie je dočerné výtčiť
Toto vyjadrenie platí 1 rok.
Silnoproud je nutné overiť
v Západoslovenskej distribučnej, a.s.

[Handwritten signature]

2.4 km